

Městský úřad Židlochovice
Masarykova 100, 667 01 Židlochovice, IČ: 00282979
Odbor životního prostředí a stavební úřad
Pracoviště Nádražní 750, 667 01 Židlochovice

Váš dopis zn.:

Ze dne:

Sp. zn.:

MZi-OZPSU/11144/2021-KV

Č. j.:

MZi-OZPSU/11144/2021-9

Vyřizuje:

Mgr. Veronika Klouparová

DLE ROZDĚLOVNÍKU

Tel.:

547 428 787

E-mail:

veronika.klouparova@zidlochovice.cz

Počet listů:

4

Počet příloh/listů/svazků:

0

Datum:

22.12.2021

Vypraveno dne:

VEŘEJNÁ VYHLÁŠKA
OZNÁMENÍ
ZAHÁJENÍ ÚZEMNÍHO ŘÍZENÍ

Ředitelství silnic a dálnic ČR, IČO 65993390, Na Pankráci č.p. 546/56, 140 00 Praha, kterého zastupuje VIAPONT, s.r.o., Ing. Wendrinski, IČO 46995447, Vodní č.p. 258/13, 602 00 Brno

(dále jen "žadatel") podal dne 14.06.2021 žádost o vydání územního rozhodnutí o umístění stavby:

„D2 Oplocení dálnice v úseku Blučina (exit 11)-Velké Němčice (km 16.65)“

na pozemcích parc. č. 3223, 3226, 3227 v katastrálním území Blučina, parc. č. 1705/1, 1706/1, 1706/10 v katastrálním území Nosislav, parc. č. 6241 v katastrálním území Velké Němčice . Uvedeným dnem bylo zahájeno územní řízení.

Popis a umístění stavby

Předmětem stavby je doplnění oplocení podél stávající dálnice D2 v km 11.6 (MÚK) Blučina až 13.3 (nadjezd D2-019) a výměna oplocení v km 13.30 až km 16.65 Velké Němčice (nadjezd D2-021). Provedení oplocení zajistí zvýšení bezpečnosti provozu na dálnici D2, kdy se zamezí vstupu zvěře na vozovku dálnice. Oplocení je navrženo v úseku mezi nadjezdem D2-012 v MÚK Blučina a nadjezdem D2-021 v km 16.65 Velké Němčice. Stavba bude provedena na stávajícím tělese dálnice D2 na pozemcích ve vlastnictví ČR s právem hospodařit ŘSD ČR. V km 15.4 vpravo u hlásky SOS, bude oplocení zasahovat do pozemku městyse Nosislav.

Plot podél komunikace bude bránit průchodu zvěře a osob, zároveň však bude zachován bezpečný provoz na komunikaci včetně místa pro únik osob při větších nehodách. Plot bude umístěn na tělese komunikace. V místech dalších stavebních prvků (mosty, nadjezdy, PHS) navazuje oplocení na tyto stavby a tvoří souvislý a odolný celek.

Stavba je členěna na objekty:

- SO 001 - Příprava území
- SO 180 - Dopravní opatření během výstavby
- SO 801 - Vegetační úpravy
- SO 860 Oplocení dálnice D2 km 11,6 - 16.65

Popis a umístění jednotlivých objektů:

SO 001 - Příprava území

- řeší přípravy území pro realizaci oplocení, především kácení dřevin, případně odstranění ostatních překážek pro realizaci oplocení. Kácení bude provedeno dle dendrologického průzkumu, který je součástí dokumentace pro územní rozhodnutí. V trase se nachází náletové dřeviny a stromy do průměru 0.5 m, které budou vykáceny v páse šířky 3m od vnější hranice pozemku ŘSD směrem k dálnici.

SO-180 - Dopravní opatření během výstavby

V průběhu provádění stavby dojde k lokálním omezením provozu na dálnici D2. Předpokládá se uzavření zpevněné krajnice dálnice, která bude vymezena pro potřeby stavby. Provoz na dálnici bude veden v režimu 2+2 v odsunutě poloze. Lokálně dojde také k omezení provozu na větvích MÚK Blučina. Dopravní značení při operativních uzavírkách bud osazeno dle schválených schémat příkazu ŘPÚ č. 4/2017. Předpokládá se omezení pomocí schémat DK212, DK 620, DK 621, DK622, DD210,DD211,DD6+21,DD622.

SO 801-Vegetační úpravy

- řeší osetí humusovaných ploch a náhradní výsadby předepsané v rámci povolení kácení mimo lesní zeleně.

SO 860 - Oplocení dálnice D2 km 11.6-16.65

Nové oplocení je navrženo na levé i pravé straně tělesa dálnice. Výška oplocení se navrhuje výšky 2,00 m nad terénem. Oplocení bude doplněno o branky pro vstup osob a brány pro vjezd techniky

Plot bude z drátěného, zinkovaného pletiva na ocelových sloupcích. Sloupky plotu budou z hladkých ocelových trubek rozměru 60,3x 2,9 mm, popř. 70,0x3,0 mm, s plastovou krytkou. Na koncích plotu a ve směrových lomech budou vyztuženy šikmými vzpěrami. V běžné délce budou vzpěry umístěny po 25 -40 m. Sloupky a vzpěry budou uloženy v betonovém základu (C20/25n-X0) hloubky 0,9m nebo pomocí pozinkovaného zemního vrutu. Otvory pro základy budou provedeny jako vrtané průměru 300 mm. Pod pletivem bude v rýze široké 0,5 m položen průběžný pás netkané textilie proti prorůstání plevele šířky 0,8 m. Textilie se zasype HDK 16/32 na výšku 150 mm. Oplocení bude v celé délce zahloubeno 0,1 m do vrstvy HDK, jako ochrana proti podhrabání. Na římsách přesýpaných mostů a propustků, v širokých zpevněných příkopech budou sloupky a vzpěry osazeny na patní desky, které budou uchyceny pomocí ocelových či chemických kotev.

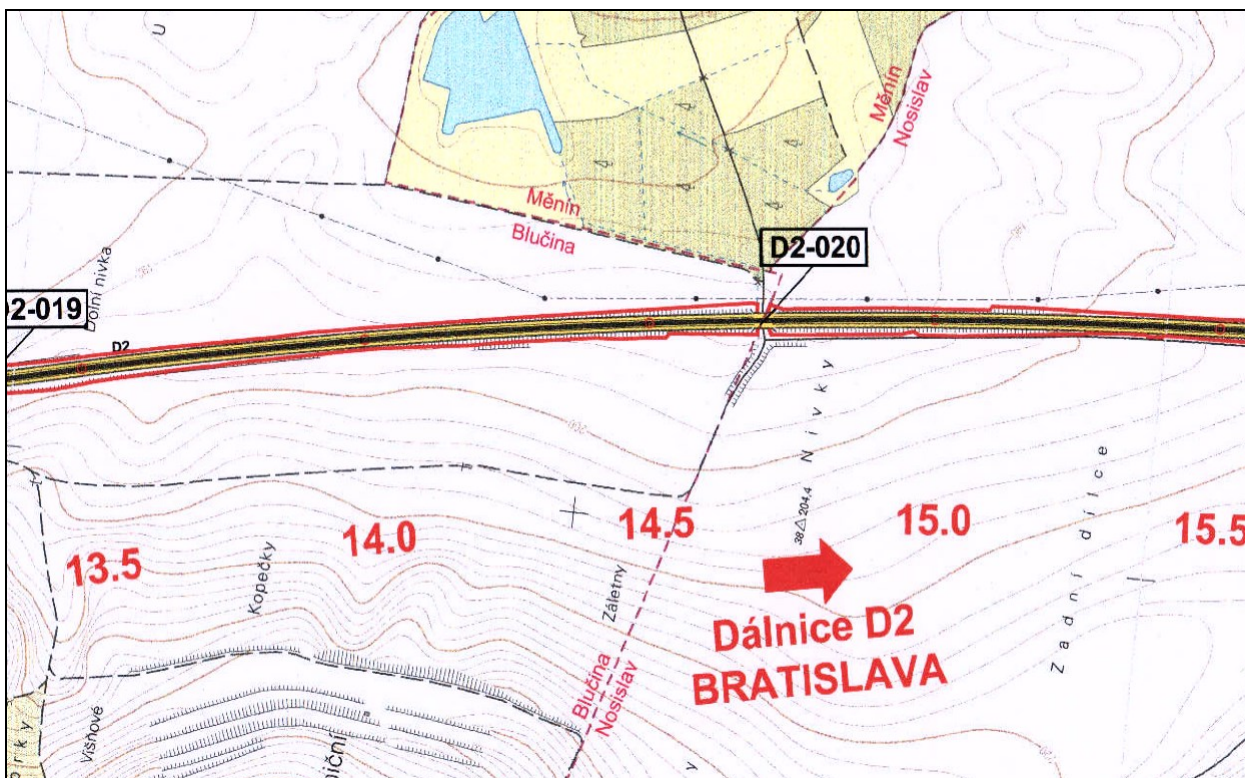
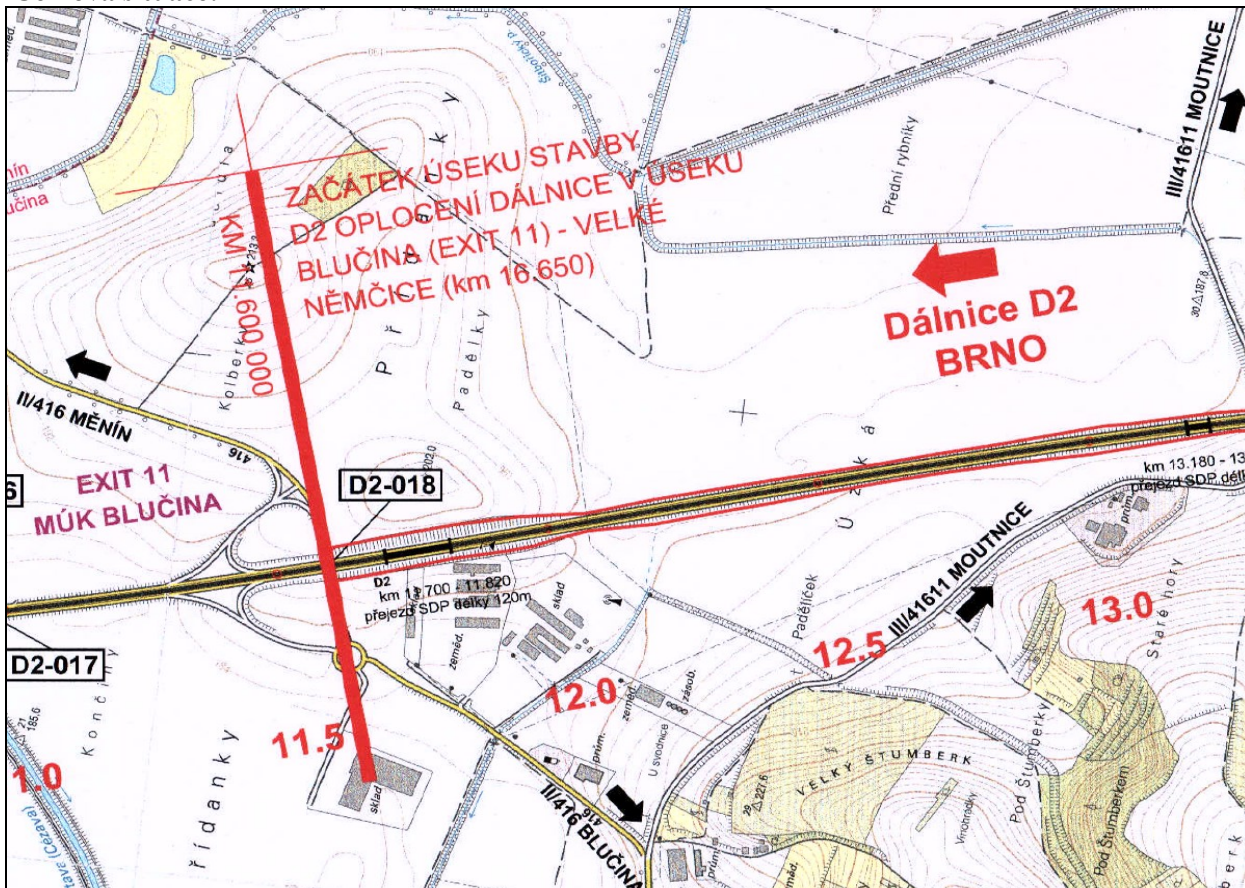
Bude použito vysoko pevnostní pletivo z ocelového drátu průměru min. 2.5 mm. Pletivo bude mít do výšky cca 0,6 m nad terénem, hustá oka s roztečí vodorovných drátů 100 mm. Nad uvedenou výšku bude rozteč drátů nejvýše 200 mm. Svislé dráty budou mít rozteč nejvýše 200 mm. Pletivo se umísťuje na vnější straně plotu, tj. od komunikace.

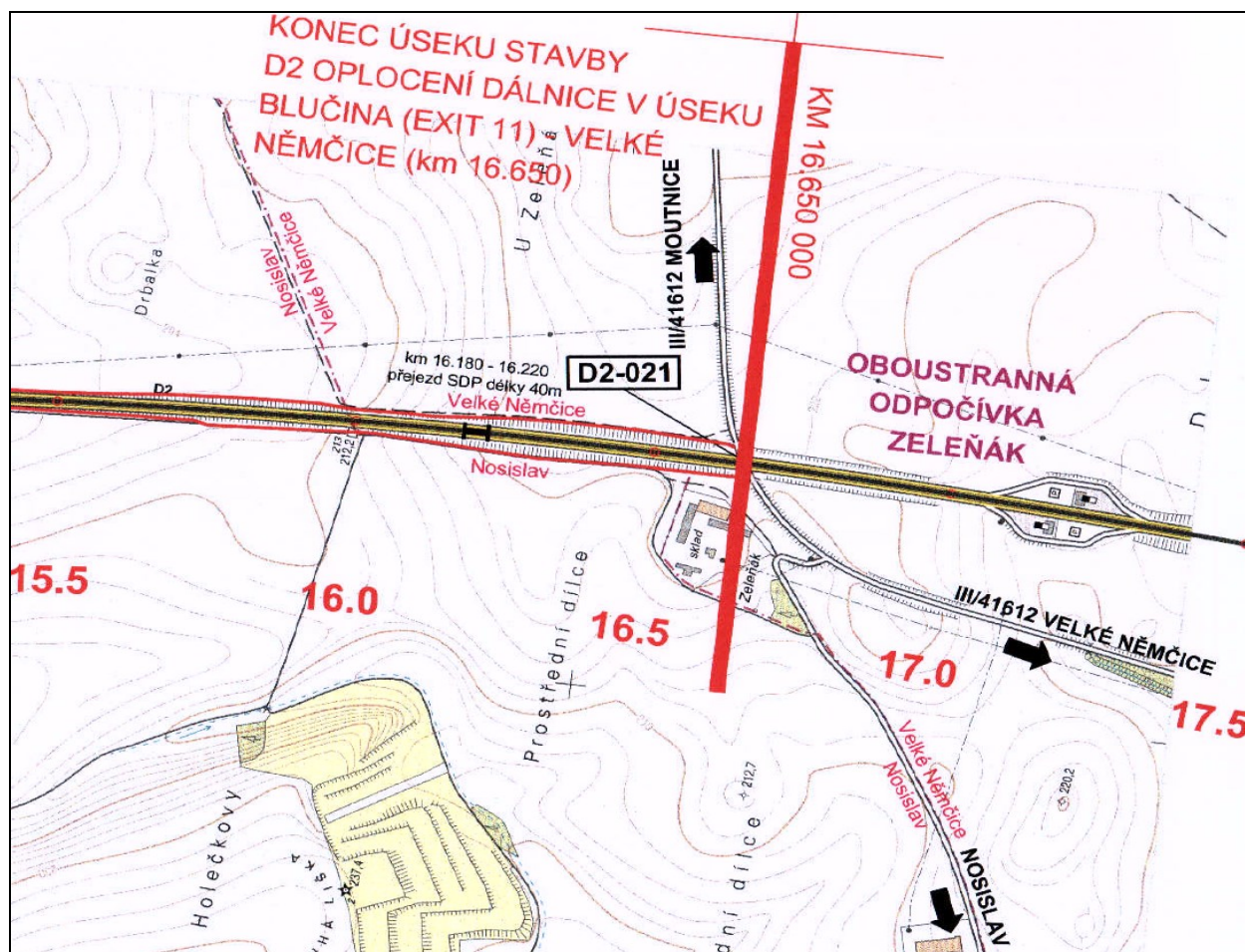
Branky se vždy otvírají proti směru průchodu zvěře. Branky budou samouzavírací výklopné vzhůru bez speciálních mechanismů, nebudou mít žádné běžné kliky, kování a obdobné prvky. Branky budou mít velikost 1x2 m s otvíráním od dálnice D2. Branky šířky 1 m budou umístěny po cca 500 m v úsecích, kde plot je blíže než 1,5 m od hrany vozovky budou po 150 m. Brány budou dvoukřídlé šířky 4 m, výšky min. 2 m (dle výšky plotu).

Trasa nového oplocení bude křížit vodní toky, propustky a obslužné komunikace. V těchto úsecích bude oplocení upraveno tak, aby plot umožnil vytvoření migračního koridoru pro zvěř pod dálničním tělesem a zároveň bylo zabráněno vstupu zvěře do prostoru dálnice. V místě křížení a souběhu s IS bude oplocení ukončeno sloupkem na hranici ochranného pásma. V délce křížení bude provedeno zvláštní pole oplocení bez sloupků umístěných v OP.

Oplocení podél dálnice vpravo je navrženo délky 5065 m a oplocení vlevo délky 5057 m. Oplocení bude provedeno 0,5 m od hranice pozemku ŘSD.

Celková situace:





I

Městský úřad Židlochovice se sídlem Masarykova 100, 667 01 Židlochovice, odbor životního prostředí a stavební úřad, pracoviště Nádražní 750, 667 01 Židlochovice, jako stavební úřad příslušný podle § 13 odst. 1 písm. c) zákona č. 183/2006 Sb., o územním plánování a stavebním řádu (stavební zákon), ve znění pozdějších předpisů (dále jen "stavební zákon"), oznamuje podle § 87 odst. 1 stavebního zákona zahájení územního řízení, ve kterém upouští od ústního jednání. Dotčené orgány mohou uplatnit závazná stanoviska, účastníci řízení své námítky a veřejnost připomínky do

15 dnů od doručení tohoto oznámení.

K později uplatněným závazným stanoviskům, námítkám a připomínkám nebude přihlédnuto. Účastníci řízení mohou nahlížet do podkladů rozhodnutí (Městský úřad Židlochovice se sídlem Masarykova 100, 667 01 Židlochovice, odbor životního prostředí a stavební úřad, pracoviště Nádražní 750, 667 01 Židlochovice, úřední dny Po a St 8:00 - 17:00 hod).

II

Stavební úřad tímto sděluje účastníkům řízení, že mohou v řízení uplatnit své právo vyjádřit se k podkladům rozhodnutí dle § 36 odst. 3 správního řádu, a současně je vyzývá, aby tak učinili nejpozději

do 20 dnů od doručení tohoto oznámení.

Po uplynutí uvedené lhůty přistoupí stavební úřad k vydání rozhodnutí ve věci samé.

Osoby s vlastnickými nebo jinými věcnými právy k sousedním pozemkům:

parc. č. 1560/3, 1560/4, 1560/6, 1560/7, 1560/8, 1560/9, 1560/15, 1560/16, 1560/17, 1560/30, 1560/31, 1560/32, 1560/33, 1560/34, 1560/35, 1560/36, 1560/37, 1560/38, 1560/39, 1560/40, 1560/41, 1561/5, 1562/47, 1562/48, 1562/49, 1562/50, 1562/51, 1562/52, 1562/53, 1562/54, 1562/55, 1562/56, 1562/57, 1562/58, 1562/59, 1562/60, 1562/61, 1562/62, 1562/63, 1562/64,

1562/67, 1562/69, 1562/71, 1562/72, 1562/73, 1562/74, 1562/75, 1562/134, 1562/135, 1562/136, 1562/137, 1563/3, 1563/9, 1563/33, 1563/35, 1563/36, 1563/40, 1563/45, 1563/46, 1563/47, 1563/48, 1565/35, 1565/41, 3122/2, 3122/3, 3122/4, 3122/5, 3122/6, 3122/7, 3122/8, 3122/9, 3122/10, 3122/11, 3122/12, 3122/13, 3122/14, 3122/15, 3122/16, 3122/17, 3122/18, 3122/19, 3122/20, 3122/21, 3122/22, 3122/23, 3122/24, 3122/25, 3122/26, 3122/27, 3122/28, 3122/29, 3122/30, 3122/31, 3122/32, 3122/36, 3122/37, 3122/39, 3122/85, 3122/92, 3122/186, 3122/187, 3122/188, 3122/189, 3122/190, 3122/191, 3122/192, 3122/193, 3122/194, 3122/195, 3122/196, 3122/197, 3122/198, 3122/199, 3122/200, 3122/201, 3122/202, 3122/203, 3122/204, 3122/205, 3122/206, 3122/207, 3122/208, 3122/209, 3122/210, 3122/211, 3122/212, 3122/213, 3122/214, 3122/215, 3122/216, 3122/217, 3122/218, 3122/240, 3123/1, 3123/4, 3123/5, 3123/6, 3123/7, 3123/8, 3123/9, 3123/10, 3123/11, 3123/12, 3123/13, 3123/14, 3123/15, 3123/16, 3123/17, 3123/18, 3123/19, 3123/20, 3123/21, 3123/22, 3123/23, 3123/24, 3123/25, 3123/26, 3123/27, 3123/28, 3123/29, 3123/30, 3123/31, 3123/32, 3123/33, 3123/34, 3123/35, 3123/36, 3123/37, 3123/38, 3123/39, 3123/40, 3123/41, 3123/42, 3123/43, 3123/44, 3123/45, 3123/46, 3123/47, 3123/48, 3123/49, 3123/50, 3123/51, 3123/52, 3123/53, 3123/54, 3123/55, 3123/56, 3123/57, 3123/58, 3123/59, 3123/60, 3123/61, 3123/62, 3123/63, 3123/64, 3123/65, 3123/66, 3123/67, 3123/68, 3123/69, 3123/70, 3123/71, 3123/72, 3123/73, 3123/74, 3123/75, 3123/76, 3123/77, 3123/78, 3123/79, 3123/80, 3123/81, 3123/82, 3123/83, 3123/84, 3123/85, 3123/86, 3123/87, 3123/88, 3123/89, 3123/90, 3123/91, 3123/92, 3123/93, 3123/94, 3123/95, 3123/96, 3123/97, 3123/98, 3123/99, 3123/100, 3123/101, 3123/102, 3123/103, 3123/104, 3123/105, 3123/106, 3123/107, 3123/108, 3123/109, 3123/110, 3123/111, 3123/112, 3123/113, 3123/114, 3123/115, 3123/116, 3123/118, 3123/119, 3123/120, 3123/121, 3123/122, 3123/123, 3123/124, 3123/125, 3123/126, 3123/127, 3123/128, 3123/129, 3123/130, 3123/131, 3123/132, 3123/133, 3123/134, 3123/135, 3123/136, 3123/138, 3123/139, 3123/140, 3123/141, 3123/142, 3123/143, 3123/144, 3123/145, 3123/146, 3123/147, 3123/148, 3123/149, 3123/150, 3123/151, 3123/152, 3123/153, 3123/154, 3123/155, 3123/156, 3123/157, 3123/158, 3123/159, 3123/160, 3123/161, 3123/162, 3123/164, 3123/165, 3123/166, 3123/167, 3123/168, 3123/169, 3123/171, 3123/172, 3123/173, 3123/174, 3123/175, 3123/176, 3123/177, 3123/178, 3123/179, 3123/181, 3123/182, 3123/183, 3123/184, 3123/185, 3123/186, 3123/187, 3123/189, 3123/194, 3123/195, 3123/196, 3123/197, 3123/198, 3123/199, 3123/200, 3123/201, 3123/202, 3123/203, 3123/204, 3123/205, 3123/206, 3123/207, 3123/208, 3123/209, 3123/210, 3123/211, 3123/212, 3123/213, 3123/214, 3123/215, 3123/216, 3123/217, 3123/218, 3123/219, 3123/220, 3123/221, 3123/222, 3123/223, 3123/224, 3123/225, 3123/226, 3123/227, 3123/238, 3125/3, 3125/4, 3125/15, 3125/16, 3125/17, 3125/18, 3125/19, 3125/20, 3125/21, 3125/22, 3125/23, 3125/24, 3125/25, 3125/26, 3125/27, 3125/56, 3125/57, 3125/58, 3125/59, 3125/60, 3125/61, 3125/64, 3125/65, 3125/66, 3125/67, 3125/68, 3125/69, 3125/70, 3125/71, 3125/72, 3125/73, 3125/74, 3125/75, 3125/76, 3125/77, 3125/78, 3125/81, 3125/82, 3125/83, 3125/84, 3125/85, 3125/86, 3125/87, 3125/88, 3125/89, 3125/90, 3125/91, 3125/92, 3125/93, 3125/94, 3125/95, 3125/96, 3125/97, 3125/98, 3125/99, 3125/100, 3125/101, 3125/102, 3125/103, 3125/104, 3125/105, 3125/106, 3125/107, 3125/108, 3125/109, 3152/1, 3152/2, 3152/4, 3152/5, 3152/6, 3152/7, 3152/8, 3152/9, 3152/10, 3152/11, 3152/12, 3152/13, 3152/14, 3152/15, 3152/16, 3152/17, 3152/18, 3152/19, 3152/20, 3152/21, 3152/22, 3152/23, 3152/37, 3152/136, 3152/137, 3152/138, 3152/139, 3152/140, 3152/141, 3152/142, 3152/143, 3152/144, 3152/145, 3152/146, 3152/179, 3152/180, 3152/181, 3152/182, 3152/183, 3152/184, 3152/185, 3152/186, 3152/187, 3152/188, 3152/189, 3152/190, 3152/191, 3152/192, 3152/193, 3152/194, 3152/195, 3152/196, 3152/197, 3152/198, 3152/199, 3152/200, 3152/201, 3152/202, 3152/216, 3152/217, 3152/218, 3152/219, 3152/220, 3152/221, 3152/222, 3152/223, 3152/224, 3152/225, 3152/226, 3152/227, 3152/228, 3152/229, 3152/230, 3152/231, 3152/232, 3152/233, 3152/234, 3152/235, 3152/249, 3152/251, 3152/252, 3152/253, 3152/254, 3152/255, 3152/256, 3152/257, 3152/258, 3152/259, 3152/260, 3152/261, 3152/262, 3152/263, 3152/264, 3152/265, 3152/266, 3152/267, 3152/268, 3152/269, 3152/270, 3152/271, 3152/282, 3152/283, 3152/284, 3152/285, 3152/286, 3152/287, 3152/288, 3152/289, 3152/290, 3152/291, 3152/292, 3152/293, 3152/294, 3152/295, 3152/296, 3152/297, 3152/298, 3152/299, 3152/300, 3152/301, 3152/302, 3152/303, 3152/304, 3152/305, 3152/306, 3152/307, 3152/308, 3152/309, 3152/310, 3152/311, 3152/312, 3152/313, 3152/314, 3152/315, 3152/316, 3152/317, 3152/318, 3152/319, 3152/320, 3152/321, 3152/322, 3152/323, 3152/324, 3152/325, 3152/326, 3152/327, 3152/337, 3152/338, 3152/339, 3152/341, 3152/342, 3152/343, 3152/344, 3152/346, 3163/1, 3163/23, 3167/2, 3167/3, 3214, 3221/1, 3221/2, 3222, 3224, 3225, 3229 v katastrálním území Blučina, parc. č. 1701/2, 1701/32, 1701/33, 1702/1, 1702/2, 1702/3, 1702/4, 1702/5, 1702/6, 1702/7, 1702/8, 1702/9, 1702/10, 1702/11,

1702/13, 1702/14, 1702/15, 1702/16, 1702/17, 1702/18, 1702/19, 1702/20, 1702/21, 1702/22, 1702/23, 1702/24, 1702/25, 1702/26, 1702/27, 1702/28, 1702/29, 1702/30, 1702/31, 1702/32, 1702/33, 1702/34, 1702/35, 1702/36, 1702/37, 1702/38, 1702/39, 1702/40, 1702/41, 1702/42, 1702/43, 1702/44, 1702/45, 1702/46, 1702/47, 1702/48, 1702/49, 1702/50, 1702/51, 1702/52, 1702/53, 1702/54, 1702/55, 1702/97, 1706/8, 1706/9, 1706/11, 1706/12, 1706/15, 1706/16, 1706/17, 1706/19, 1706/20, 1706/21, 1820, 1821 v katastrálním území Nosislav, parc. č. 1706/11, 1706/12, 1706/15, 1706/16, 1706/17, 1820, 1821, 3979/5, 3979/8, 3979/9, 5222, 5294, 6311, 6332 v katastrálním území Velké Němčice.

Poučení:

Účastníci jsou oprávněni navrhopvat důkazy a činit jiné návrhy po celou dobu řízení až do vydání rozhodnutí. Účastníci mají právo vyjádřit v řízení své stanovisko. Účastníci se mohou před vydáním rozhodnutí vyjádřit k podkladům rozhodnutí, popřípadě navrhnout jejich doplnění.

K závazným stanoviskům a námitkám k věcem, o kterých bylo rozhodnuto při vydání územně plánovací dokumentace, se nepřihlíží. K námitkám, které překračují rozsah a nesplňují požadavky § 89 odst. 4 stavebního zákona, se nepřihlíží. Účastník řízení ve svých námitkách uvede skutečnosti, které zakládají jeho postavení jako účastníka řízení, a důvody podání námitek.

Obec může uplatnit námitky k ochraně zájmů obce a zájmů občanů obce. Vlastník pozemku nebo stavby, na kterých má být požadovaný záměr uskutečněn, není-li sám žadatelem, nebo ten, kdo má jiné věcné právo k tomuto pozemku nebo stavbě, nebo osoba, jejíž vlastnické nebo jiné věcné právo k sousedním stavbám anebo sousedním pozemkům nebo stavbám na nich může být územním rozhodnutím přímo dotčeno, může uplatňovat námitky proti projednávanému záměru v rozsahu, jakým je její právo přímo dotčeno. Osoba, která je účastníkem řízení podle zvláštního právního předpisu, může uplatňovat námitky pouze v rozsahu, v jakém je projednávaným záměrem dotčen veřejný zájem, jehož ochranou se podle zvláštního právního předpisu zabývá.

Nechá-li se některý z účastníků zastupovat, předloží jeho zástupce písemnou plnou moc.

Ing. Milan Komenda
vedoucí odboru životního prostředí
a stavebního úřadu

Toto oznámení musí být vyvěšeno po dobu 15 dnů na úřední desce, OÚ Blučina, ÚM Nosislav, ÚM Velké Němčice, MěÚ Židlochovice

Vyvěšeno dne: Sejmuto dne:

Zveřejněno dálkově (elektronicky) od: do :

Razítko, podpis orgánu, který potvrzuje vyvěšení a sejmnutí oznámení.

Obdrží:

účastníci (dodejky)

1. Obec Blučina, IDDS: 24hbf3
sídlo: nám. Svobody č.p. 119, 664 56 Blučina
2. Městys Nosislav, IDDS: gmqb2uz
sídlo: Městečko č.p. 54, 691 64 Nosislav
3. Městys Velké Němčice, IDDS: xtvbsjt
sídlo: Městečko č.p. 85, 691 63 Velké Němčice